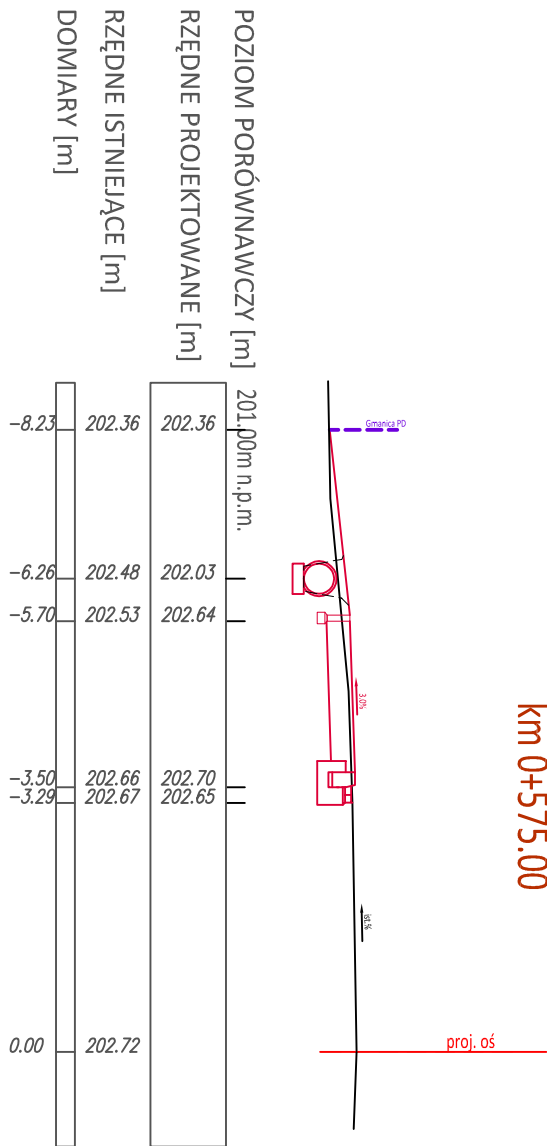


LEGENDA:

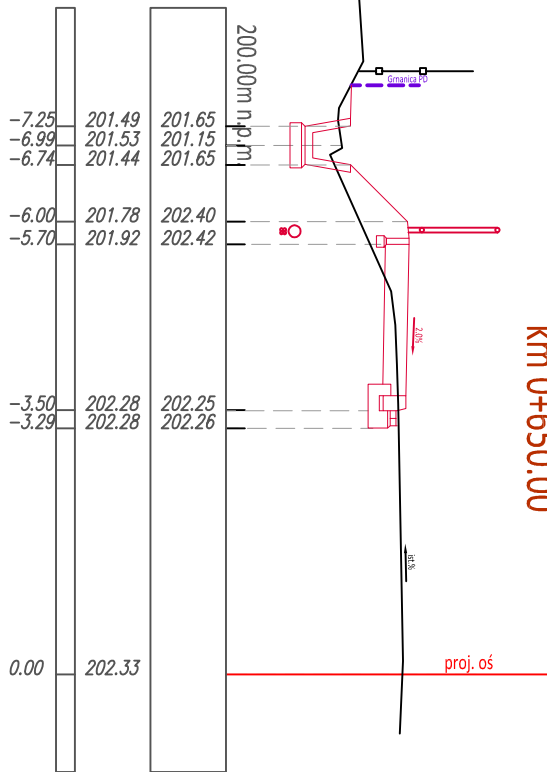
- PROJEKTOWANA BALUSTRADA U11-a w kolorze szarym

- ISTNIEJĄCE OGRÓDZENIE

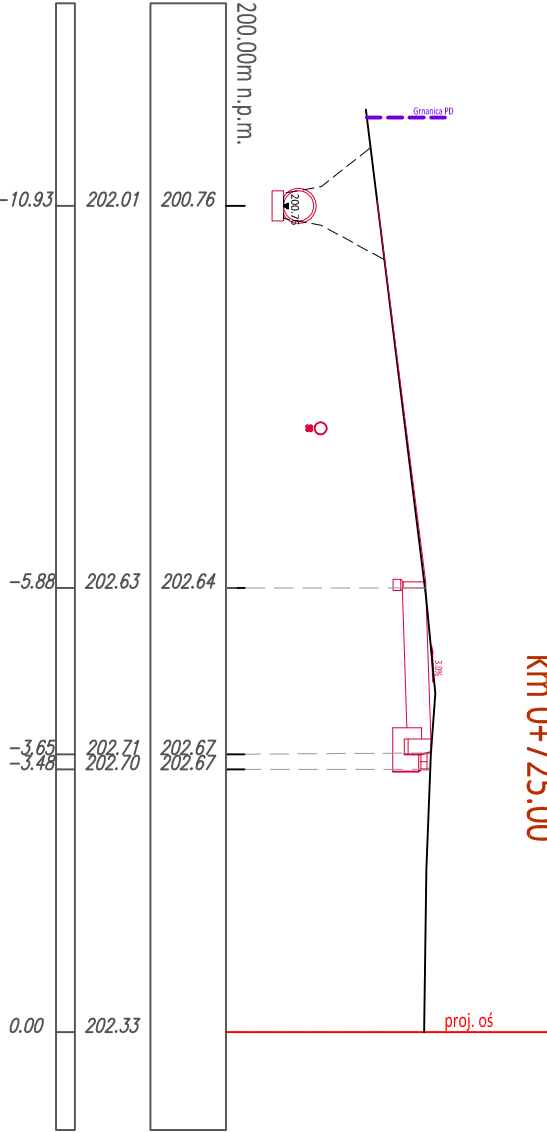
przekrój poprzeczny nr1
km 0+575.00



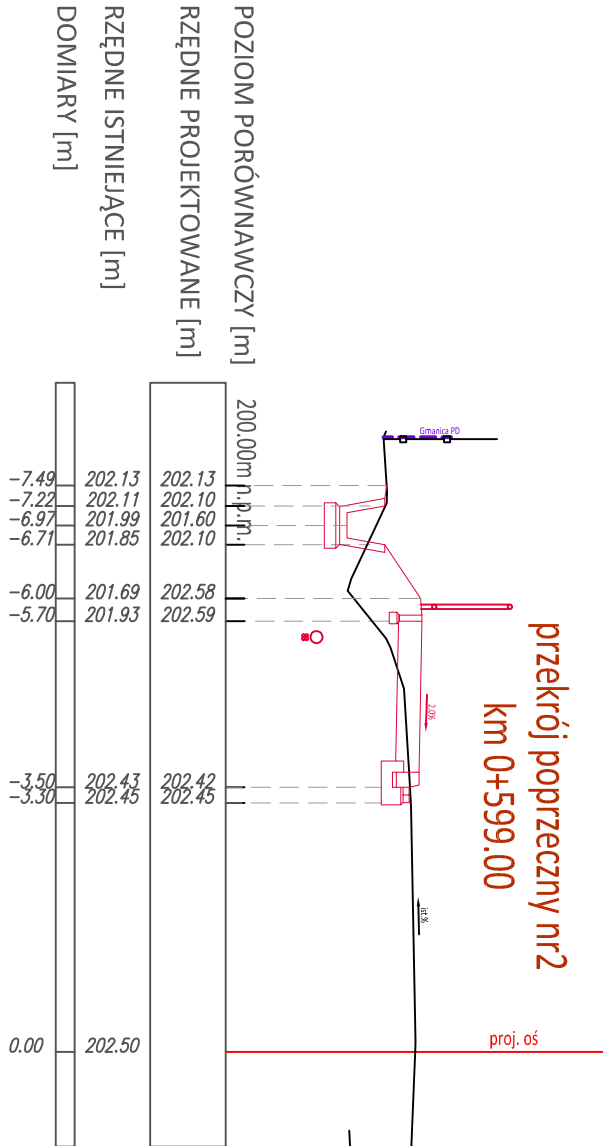
przekrój poprzeczny nr4
km 0+650.00



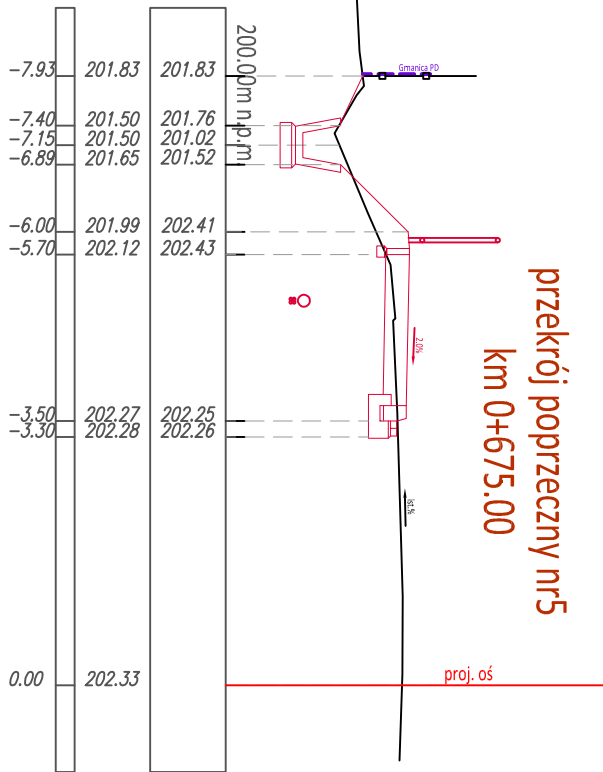
przekrój poprzeczny nr7
km 0+725.00



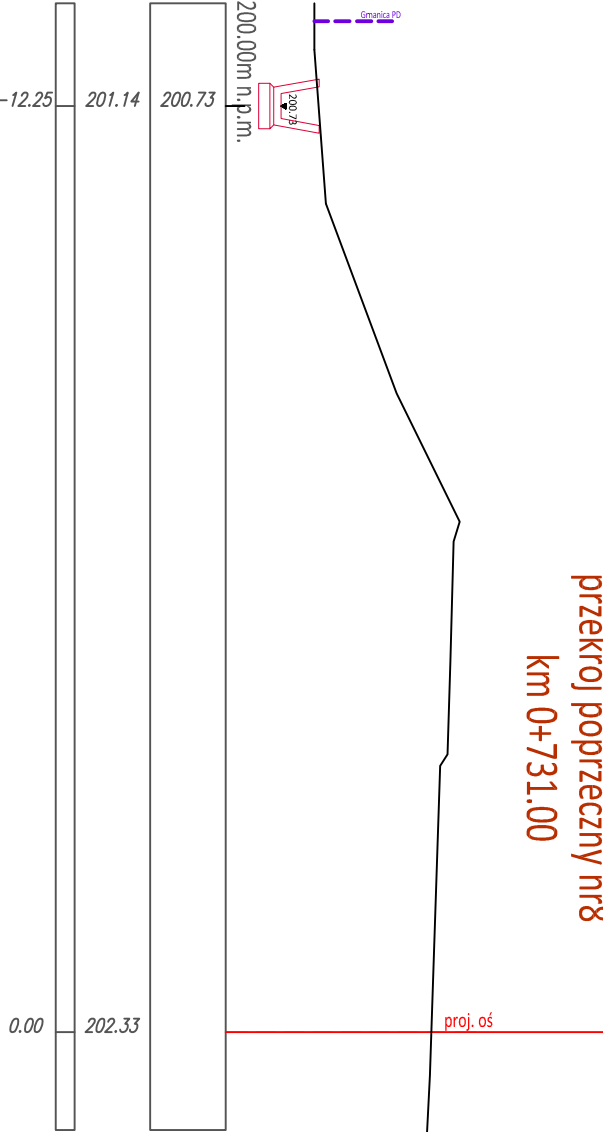
przekrój poprzeczny nr2
km 0+599.00



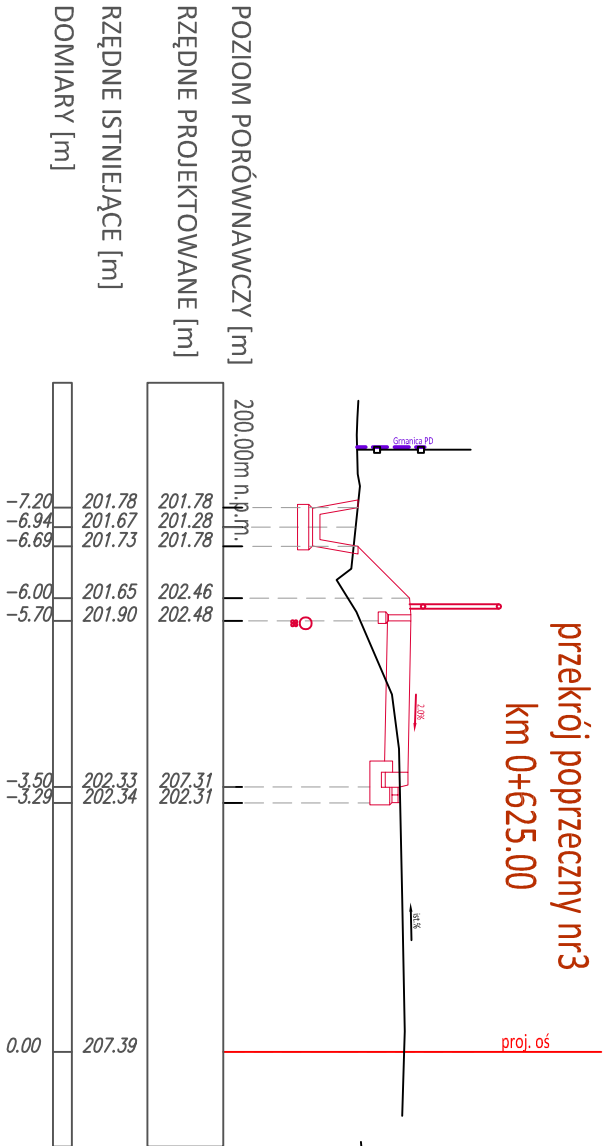
przekrój poprzeczny nr5
km 0+675.00



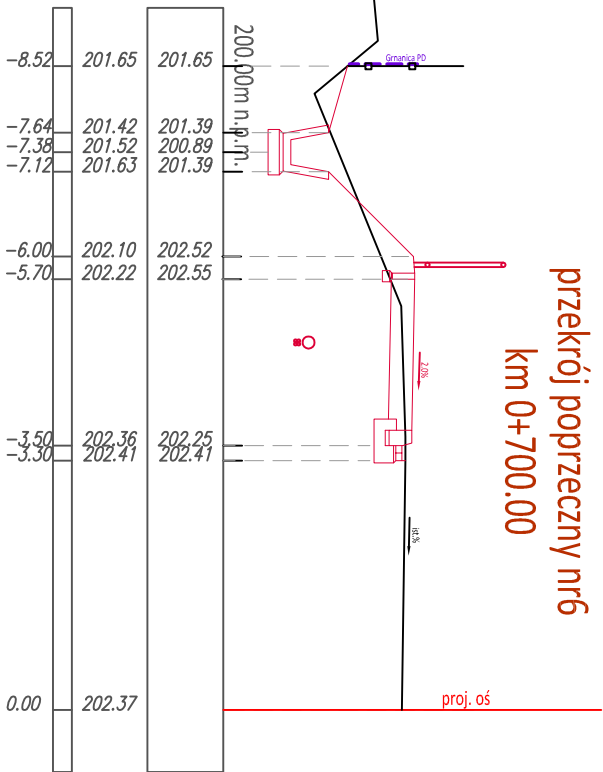
przekrój poprzeczny nr8
km 0+731.00







przekrój poprzeczny nr3
km 0+625.00



przekrój poprzeczny nr6
km 0+700.00



 <div>Gmina Niepołomice Plac Zwycięstwa 13 30-005 Niepołomice</div>		<div>Investor:</div> <div>Wykonawca:</div>		<div>Firma Drogowa VIA</div> <div>Michał Swatek os. Piastów 5/35 31-623 Kraków info@viatek.pl</div> 	
Budowa chodnika w ciągu drogi wojewódzkiej nr 964 - ul. Wielicka o dł. około 160m w miejscowości Podłęże, gmina Niepołomice, odc. ref. 320, km 0+570,26 - 0+730,90		Nazwa opracowania:			
Gmina:	Niepołomice	Powiat:	Wielicki	Województwo:	MAŁOPOLSKIE
Część projektu:	PROJEKT WYKONAWCZY	Skala:	1:100		
Projektant:	mgr inż. Michał Swatek	MAP/0105/PW00/07			
Opracowujący:	mgr inż. Piotr Worwa				
Nazwa rysunku:	Przekroje poprzeczne	Nr rys.:	5		
Kraków, styczeń 2021r.					
NPChI-PW-210126-2-PW					